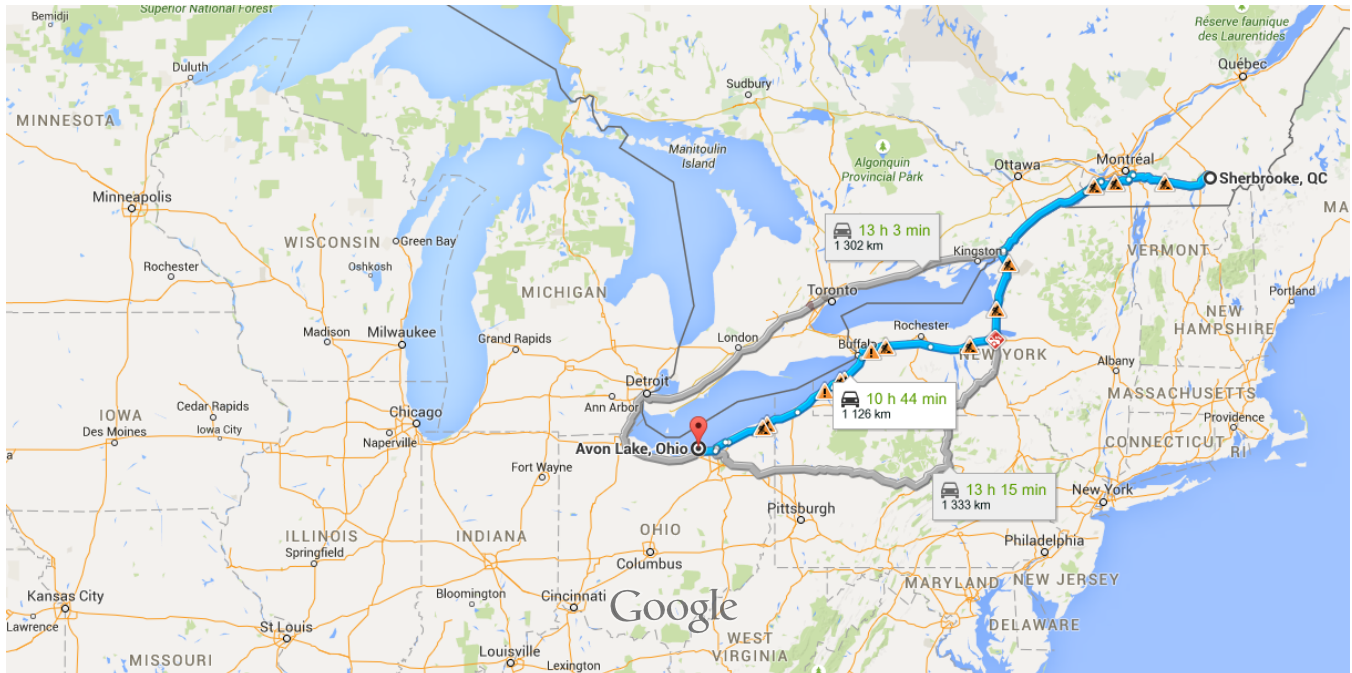




Google

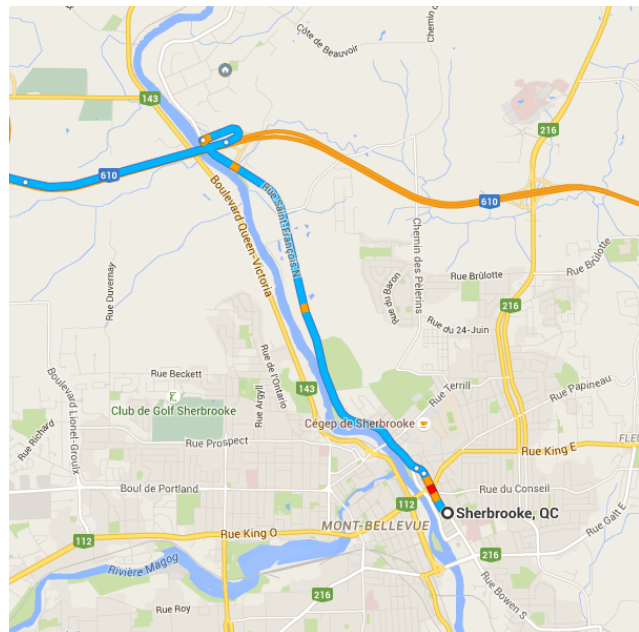
Sherbrooke, QC à Avon Lake, Ohio, En voiture 1 126 km, 10 h 44 min États-Unis



○ Sherbrooke, QC

Prendre **Autoroute 610 O** à partir de **Rue Saint-François N**

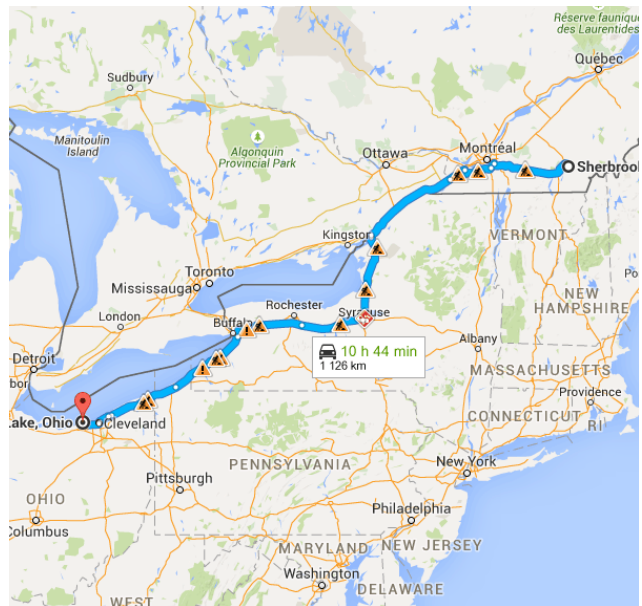
- 6,8 km/8 min
- 6 m
- 600 m
- 120 m
- 120 m
- 5,3 km
- 750 m






















Prendre **Autoroute des Cantons-de-l'Est/Autoroute 10 O, Autoroute 30 O, ON-401 W, I-81 S et I-90 W** en direction de **OH-83 N/Center St** à Avon, United States.
Prendre la sortie **153 de I-90 W**

1 114 km/10 h 22 min

- ↑ 6. Suivre **Autoroute 610 O**
2,6 km
- ↘ 7. Utiliser les 2 voies de gauche pour rejoindre **Autoroute des Cantons-de-l'Est/Autoroute 10 O/Autoroute 55 S** en direction de **Magog/Montréal**
i
 Continuer de suivre **Autoroute des Cantons-de-l'Est/Autoroute 10 O**
131 km
- ↘ 8. Prendre la sortie **11** vers **Châteauguay/Autoroute 30 O/Interstate 87**
1,0 km
- ↘ 9. Garder **la droite** à l'embranchement, puis suivre les panneaux vers **Autoroute 30 O/Châteauguay/New York** pour rejoindre **Autoroute 30 O**
9,8 km
- ↘ 10. Garder **la gauche** à l'embranchement pour rester sur **Autoroute 30 O**, suivre les indications pour **Pont H.-Mercier O/Châteauguay/Pont H.-Mercier**
⚠ Route en partie à péage
52,0 km
- ↘ 11. Utiliser les 2 voies de droite pour prendre la sortie **5** pour **Autoroute 20**
400 m
- ↘ 12. Garder **la gauche** à l'embranchement pour rejoindre **Autoroute 20 O**
i Entrée sur le territoire : ON
29,3 km
- ↑ 13. Continuer sur **ON-401 W**
166 km




14.  Prendre la sortie **661** pour **ON-137** en direction de **Hill Island/Ontario**
1,2 km
15.  Continuer sur **ON-137 S**
 Route en partie à péage

Entrée sur le territoire : États-Unis (État de New York)
4,0 km
16.  Continuer sur **I-81 S**
153 km
17.  Prendre la sortie **25A** pour rejoindre **I-90 W** en direction de **Buffalo**
 Route à péage
110 km
18.  Garder **la gauche** pour rester sur **I-90 W**
 Route en partie à péage
125 km
19.  Garder **la gauche** à l'embranchement pour rester sur **I-90 W**
 Route en partie à péage
 Entrée sur le territoire : Pennsylvanie
143 km
20.  Garder **la gauche** pour rester sur **I-90 W**
 Entrée sur le territoire : Ohio
126 km
21.  Garder **la droite** à l'embranchement pour rester sur **I-90 W**, suivre les indications pour **I-271 S/Cleveland**
2,0 km
22.  Garder **la droite** à l'embranchement pour rester sur **I-90 W**, suivre les indications pour **Cleveland**
5,0 km
23.  Garder **la gauche** pour rester sur **I-90 W**
18,3 km
24.  Garder **la gauche** à l'embranchement pour rester sur **I-90 W**, suivre les indications pour **I-71**
2,9 km
25.  Garder **la gauche** pour rester sur **I-90 W**
2,6 km

- 26. Prendre la sortie I-90 W vers Toledo
_____ 1,0 km
- ↑ 27. Continuer sur I-90 W
_____ 27,2 km
- 28. Prendre la sortie 153 pour OH-83 en direction de Avon/Avon Lake
_____ 350 m

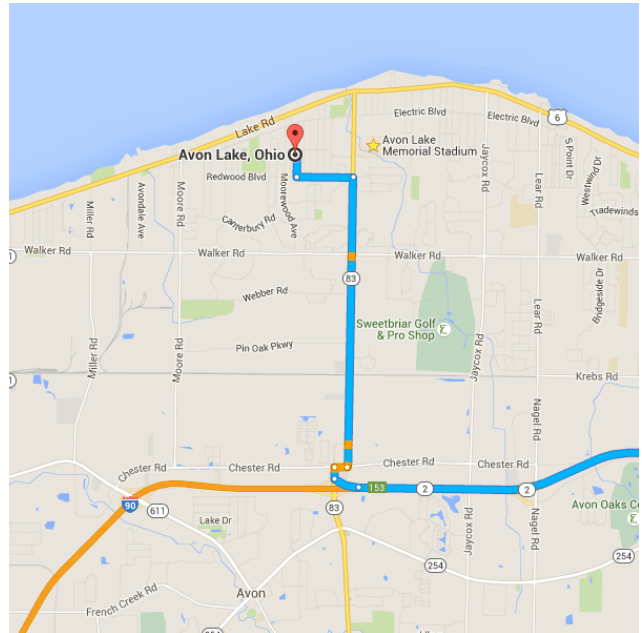
Continuer sur OH-83 N/Avon Belden Rd.
Rouler jusqu'à Beachwood Ave à Avon Lake

_____ 5,3 km/8 min

- 29. Tourner à droite sur OH-83 N/Center St
_____ 160 m
- 30. Tourner à droite sur Chester Rd
_____ 180 m
- ⤴ 31. Tourner à gauche sur OH-83 N/Avon Belden Rd/Center Rd

Continuer de suivre OH-83 N/Avon Belden Rd
_____ 3,9 km
- ⤴ 32. Tourner à gauche sur Redwood Blvd
_____ 750 m
- 33. Tourner à droite sur Beachwood Ave
_____ 300 m

 **Avon Lake, Ohio**
États-Unis

Cet itinéraire est fourni à titre indicatif. Il est possible que vous deviez suivre un itinéraire différent de celui indiqué en raison de travaux, de bouchons, des conditions météorologiques, de déviations ou d'autres perturbations. Veuillez en tenir compte lors de la préparation de votre trajet. Veuillez en outre à respecter le code de la route et la signalisation sur votre trajet.



Données cartographiques ©2015 Google 200 km 